
BOLETIM DE GESTÃO DE RISCOS Nº 020/2026

METEOROLOGISTA: Diulio Patrick Pereira Machado

VIGÊNCIA: 07/05/2026 a 10/05/2026

ELABORADO EM: 07/05/2026 às 11:42

SITUAÇÃO SINÓTICA

A organização e o deslocamento de uma intensa frente fria no Cone Sul da América do Sul deverá trazer mudanças significativas no padrão do tempo sobre o Paraná a partir desta quinta-feira. Nesta quinta-feira, o avanço desse sistema sobre o Rio Grande do Sul favorecerá a aceleração dos ventos em grande parte do Paraná; em localidades do Oeste, Noroeste e Sudoeste, as rajadas podem se aproximar dos 70 km/h. Contudo, o predomínio ainda é de tempo firme no estado, com possibilidade de pancadas irregulares de chuva apenas no extremo Oeste e Sudoeste durante a noite. Já na sexta-feira, desde as primeiras horas da madrugada, a progressão da frente fria combinada ao forte fluxo de umidade na baixa troposfera oriundo da Bacia Amazônica e transportado pelos Jatos de Baixos Níveis (JBN) proporcionará um ambiente propício para tempestades em forma de linha. O avanço do sistema pode provocar rajadas de vento e chuva forte em curtos intervalos de tempo. Essas instabilidades se espalham pela maioria das regiões ao longo do dia, perdendo intensidade à medida que se deslocam para leste. No sábado, a permanência desse sistema sobre o Paraná continuará favorecendo tempestades e, especialmente, altos acumulados de chuva, que poderão ultrapassar os 100 mm em algumas áreas, conforme detalhado nos avisos meteorológicos em anexo. As temperaturas também entram em acentuado declínio, especialmente a partir da noite da sexta-feira. No amanhecer do domingo as temperaturas já terão baixado em todo o estado, podendo ficar próximas ou ligeiramente abaixo dos 0°C em algumas áreas, especialmente em laranja no mapa de declínio de temperatura.

QUINTA-FEIRA - 07/05

Nesta quinta-feira há previsão de tempestades irregulares, chuva, rajadas de vento e descargas elétricas atmosféricas, que podem provocar queda de galhos e interrupção no fornecimento de energia.



TEMPESTADES
IRREGULARES



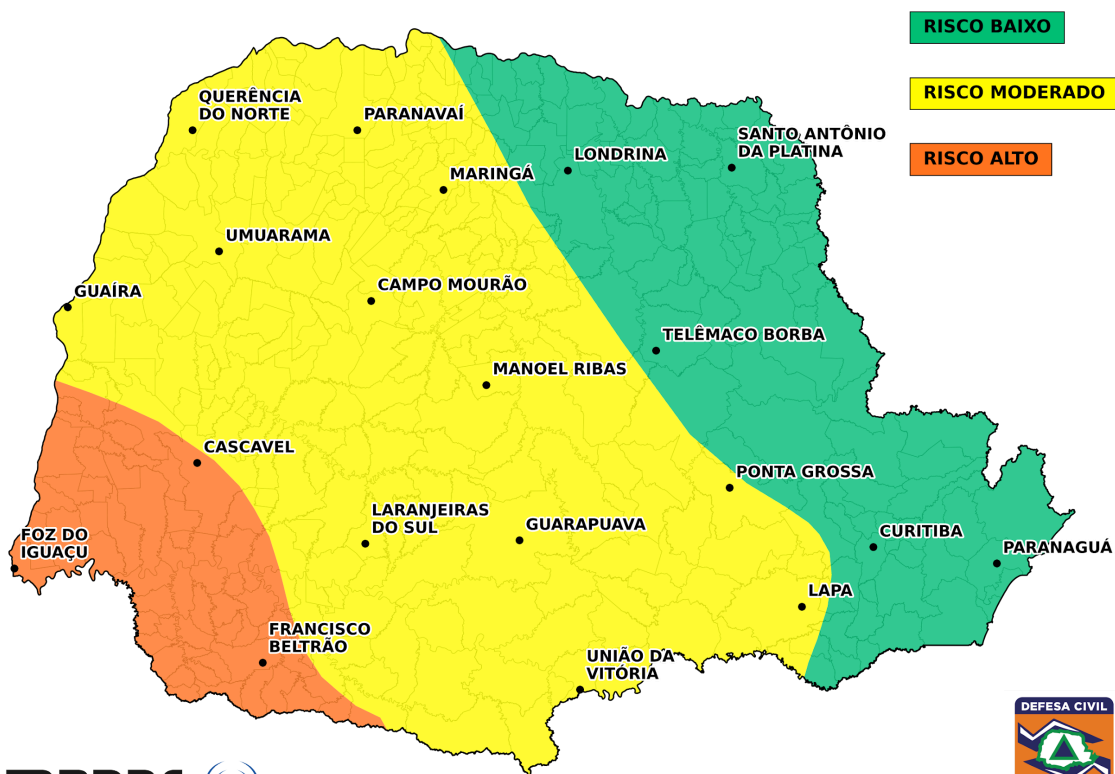
RAJADAS DE
VENTO



DESCARGAS
ELÉTRICAS
ATMOSFÉRICAS

SEXTA-FEIRA - 08/05

Nesta sexta-feira há previsão de tempestades pontualmente intensas, chuva forte em curto espaço de tempo, intensas rajadas de vento, descargas elétricas atmosféricas e granizo localizado, que podem provocar queda de galhos, alagamentos, destelhamentos, danos em plantações, redução da visibilidade em estradas e interrupção no fornecimento de energia.



TEMPESTADES
PONTUALMENTE
INTENSAS



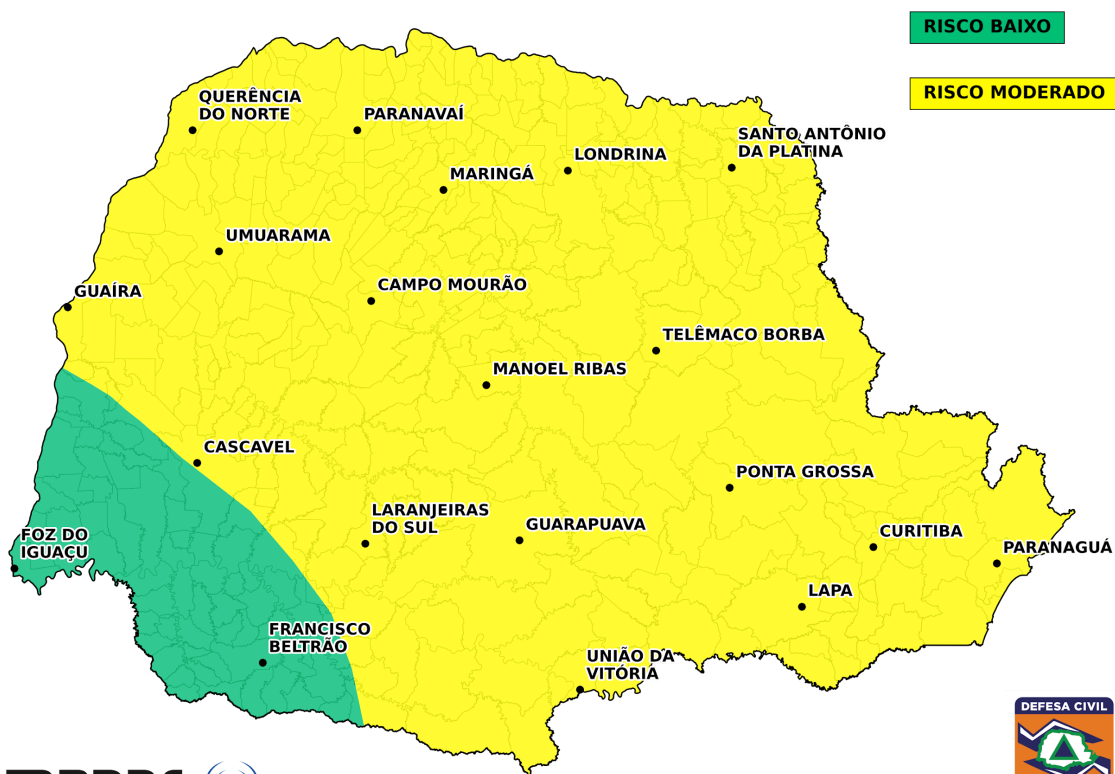
INTENSAS
RAJADAS DE
VENTO



DESCARGAS
ELÉTRICAS
ATMOSFÉRICAS

SÁBADO - 09/05

Neste sábado há previsão de tempestades irregulares, chuva forte em curto espaço de tempo, rajadas de vento e descargas elétricas atmosféricas, que podem provocar queda de galhos, enxurradas, alagamentos, transbordamento de córregos, destelhamentos, danos em plantações, redução da visibilidade em estradas e interrupção no fornecimento de energia.



TEMPESTADES
IRREGULARES



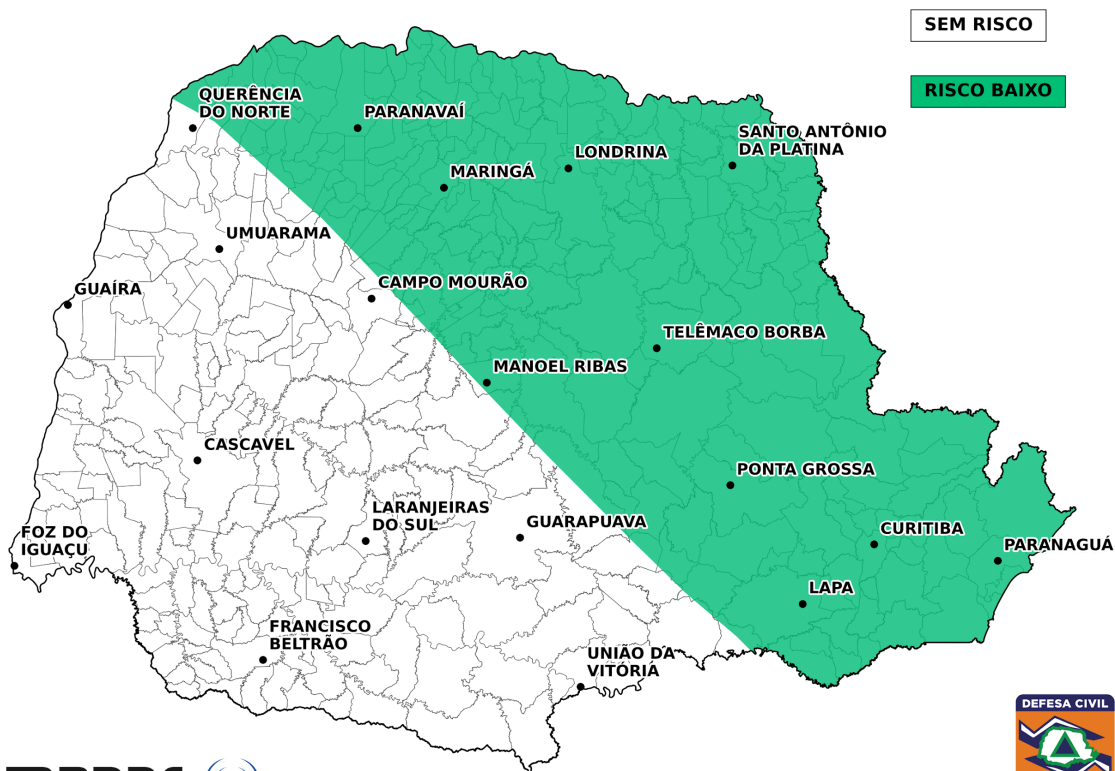
RAJADAS DE
VENTO



DESCARGAS
ELÉTRICAS
ATMOSFÉRICAS

DOMINGO - 10/05

Neste domingo há previsão de tempestades irregulares, chuva, rajadas de vento e descargas elétricas atmosféricas, que podem provocar queda de galhos, alagamentos, redução da visibilidade em estradas e interrupção no fornecimento de energia.



TEMPESTADES
IRREGULARES



RAJADAS DE
VENTO



DESCARGAS
ELÉTRICAS
ATMOSFÉRICAS

AVALIAÇÃO DE RISCO METEOROLÓGICO

NÍVEL: BAIXO

Risco Baixo: Condições meteorológicas com baixo potencial de danos. Pancadas de chuva, temporais isolados, alagamentos pontuais.

NÍVEL: MODERADO

Observação: Risco moderado para ocorrências meteorológicas com potencial para provocar danos e interrupções de algumas atividades. Temporais isolados com rajadas de vento, granizo pontual, chuva intensa, alagamentos e enxurradas pontuais.

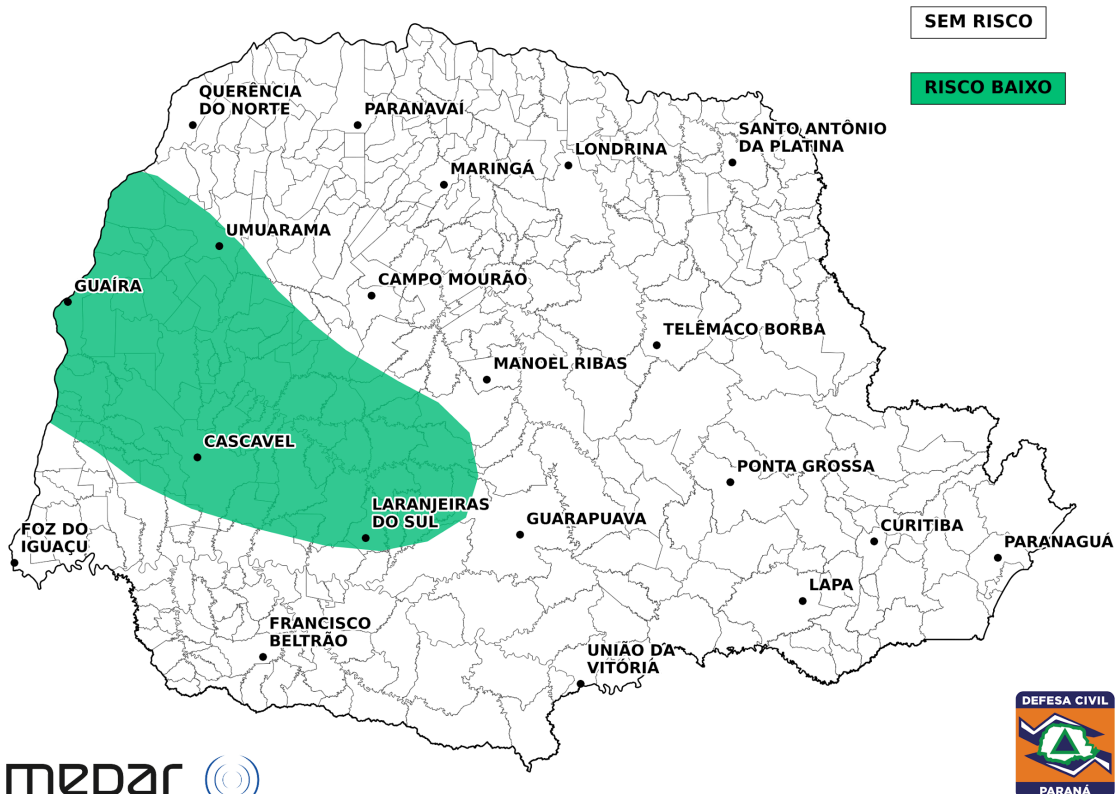
NÍVEL: ALTO

Atenção: Alto potencial de danos e transtornos, com potencial para provocar interrupção de serviços. Tempestades pontualmente severas, intensas rajadas de vento, granizo, chuva forte em curto espaço de tempo, enxurradas e alagamentos.

AVISOS DE CHUVA VOLUMOSA EM 24H

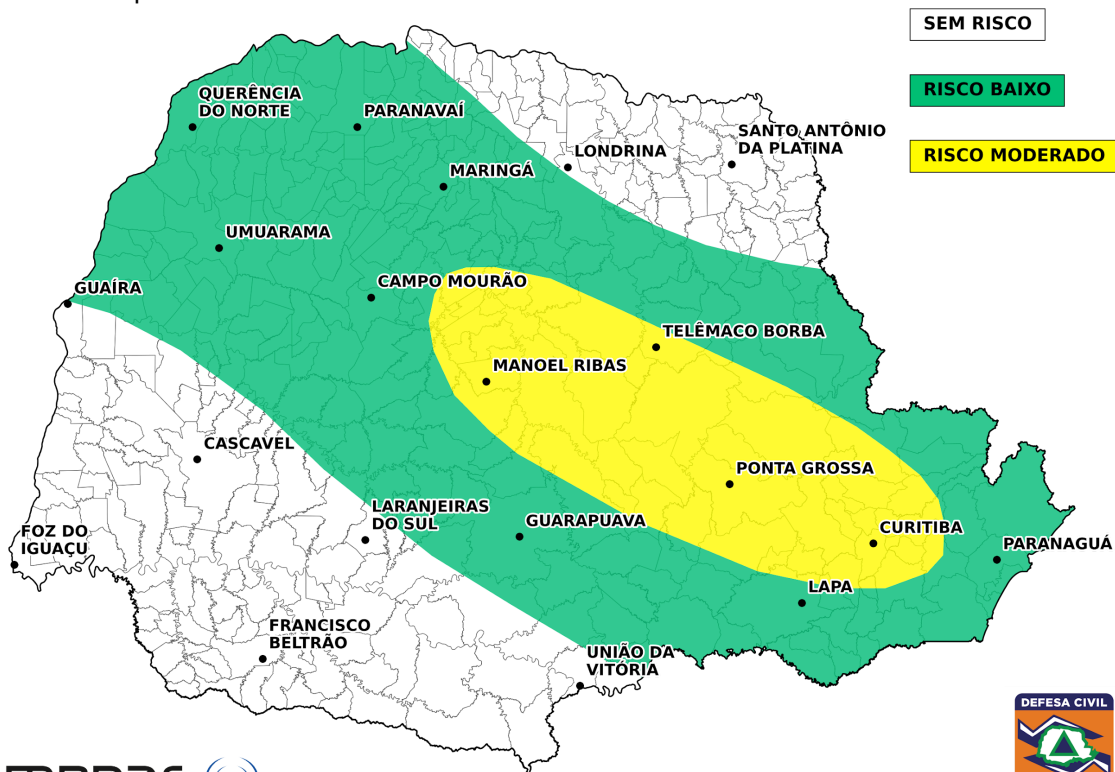
SEXTA-FEIRA - 08/05

Chuva volumosa ao longo da sexta-feira, podendo se aproximar dos 100 mm em algumas áreas.



SÁBADO - 09/05

Chuva volumosa ao longo do sábado, podendo superar os 100 mm especialmente nas áreas em amarelo do mapa.



NÍVEL DE RISCO: BAIXO

Acumulados de chuva entre 50 mm - 100 mm.

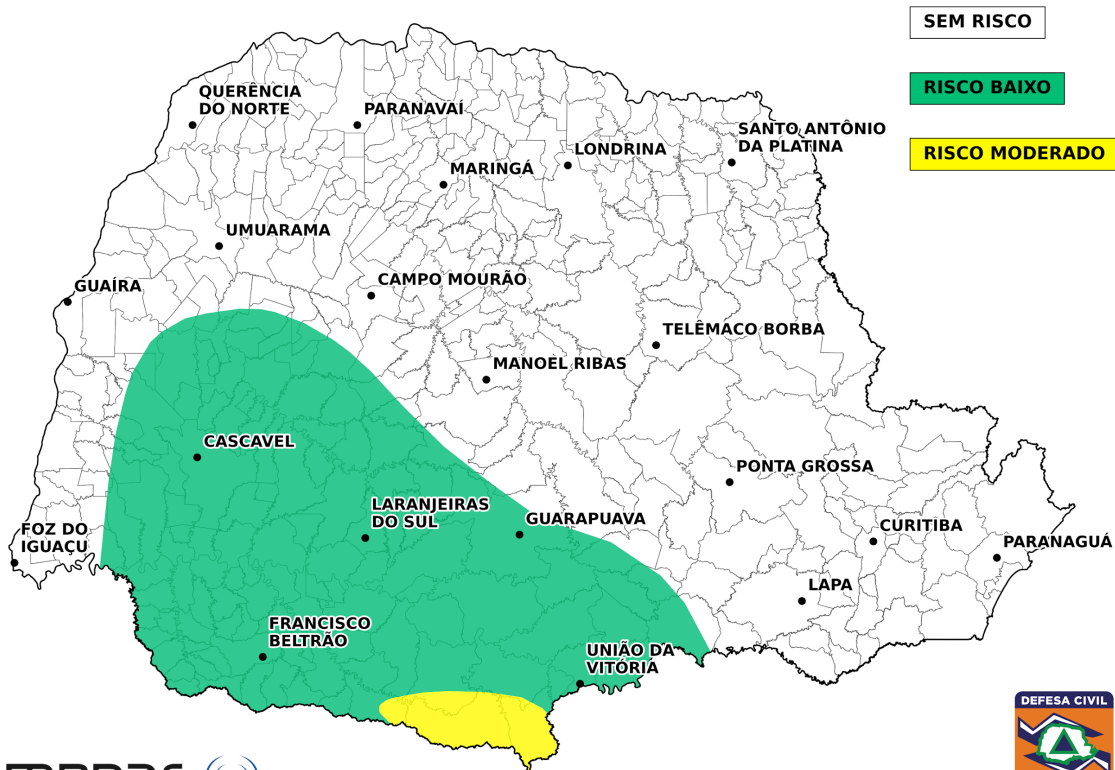
NÍVEL DE RISCO: MODERADO

Acumulados de chuva entre 100 mm - 140 mm.

AVISO DE DECLÍNIO DE TEMPERATURA

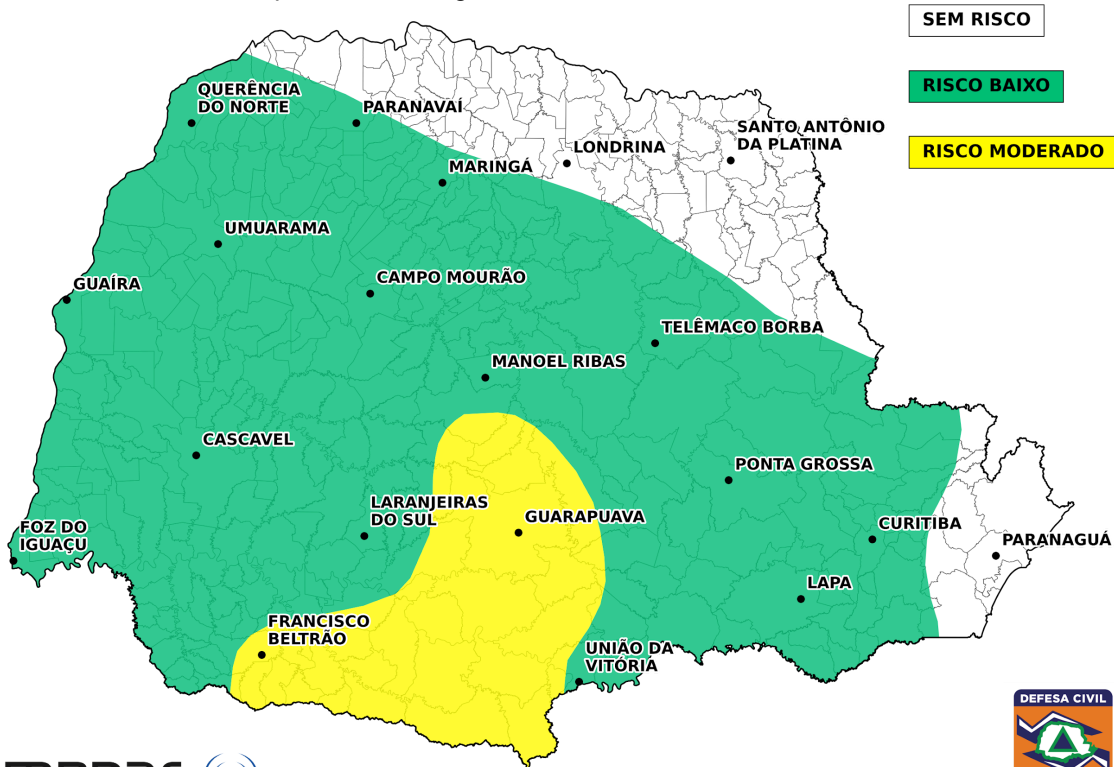
SEXTA-FEIRA - 08/05

Declínio de temperatura ao longo da sexta-feira, especialmente na parte da noite.



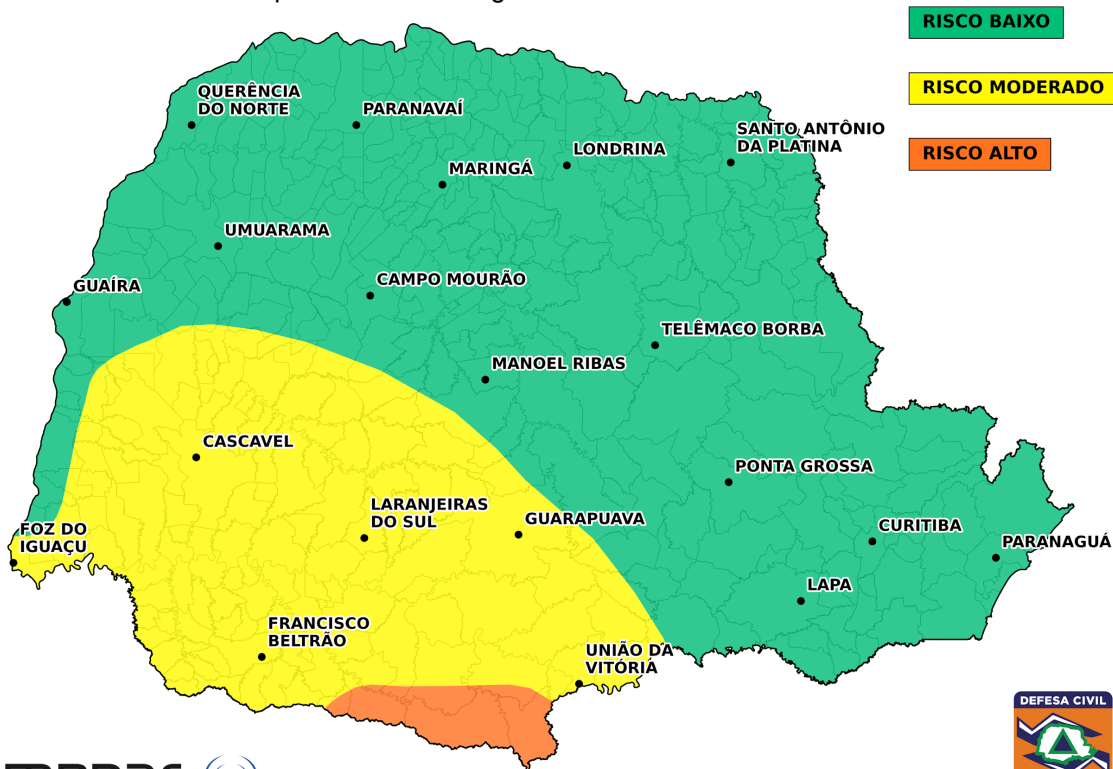
SÁBADO - 09/05

Declínio acentuado de temperatura ao longo do sábado.



DOMINGO - 10/05

Declínio acentuado de temperatura no domingo.



NÍVEL DE RISCO: BAIXO

Temperaturas próximas ou ligeiramente abaixo dos 10°C.

NÍVEL DE RISCO: MODERADO

Temperaturas próximas ou ligeiramente abaixo dos 5°C.

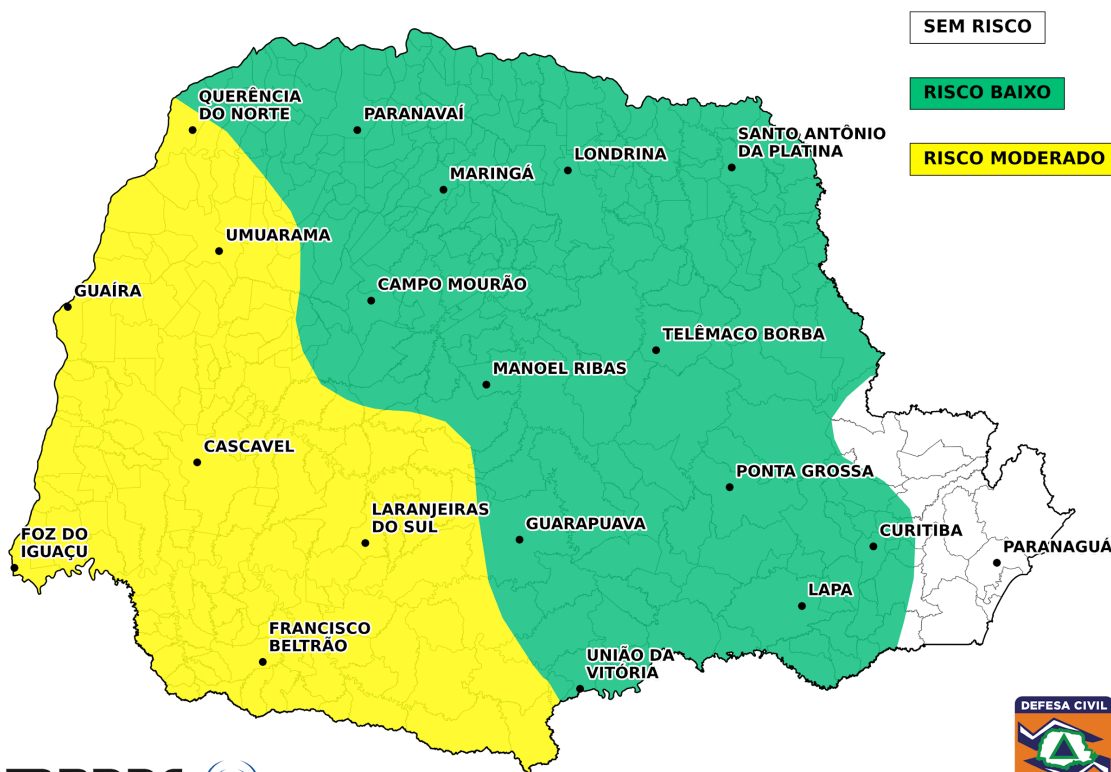
NÍVEL DE RISCO: ALTO

Temperaturas próximas ou ligeiramente abaixo dos 0°C.

AVISO DE VENTO

QUINTA-FEIRA - 07/05

O vento dos quadrantes norte e noroeste acelera em boa parte do estado do Paraná ao longo da quinta-feira.



NÍVEL DE RISCO: BAIXO

Rajadas de vento entre 50 km/h - 60 km/h.

NÍVEL DE RISCO: MODERADO

Rajadas de vento entre 61 km/h - 70 km/h.

Para acompanhar os alertas de curto prazo, os quais refinam o risco, envie o seu CEP via SMS para **40199** ou envie um 'oi' para **(61) 2034-4611** e cadastre seu município via WhatsApp e acompanhe as atualizações nas plataformas digitais. Acesse: [Defesa Civil PR](#).